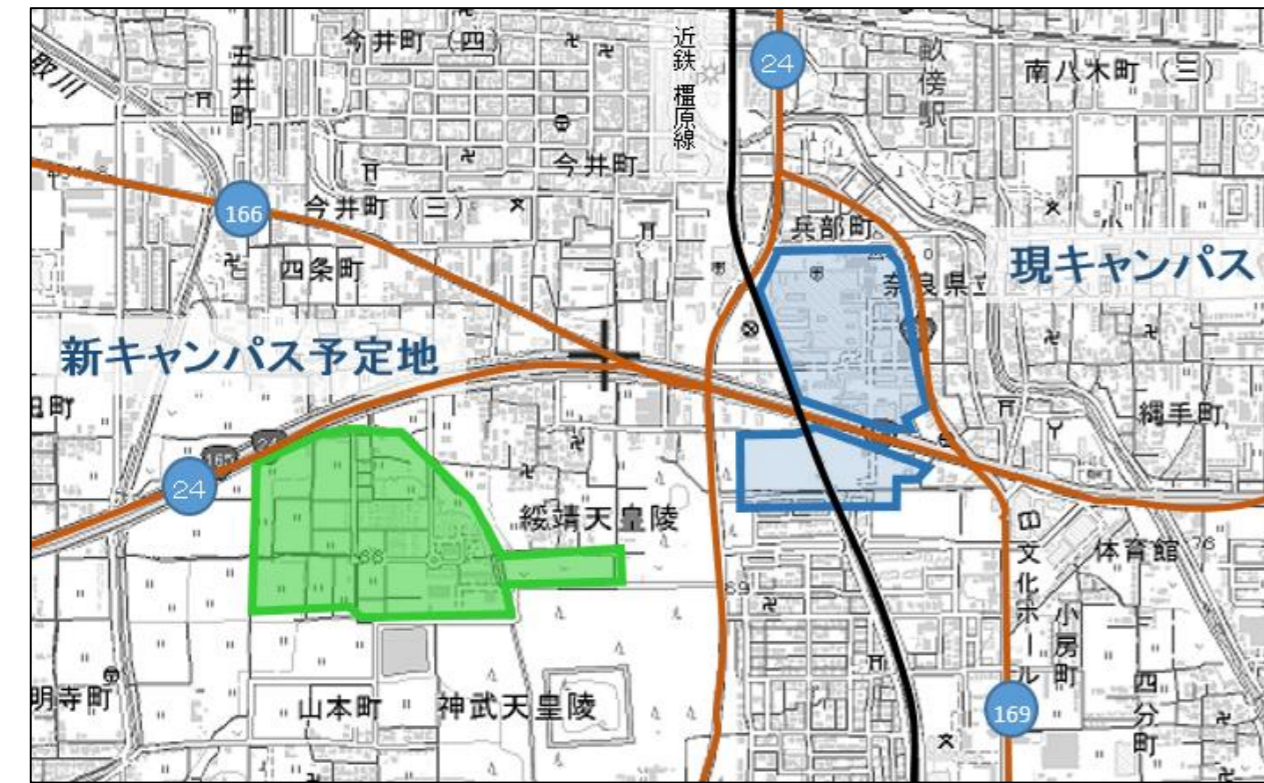


■現在のキャンパス概況



【現キャンパスおよび新キャンパス予定地】

出典：国土地理院ウェブサイト

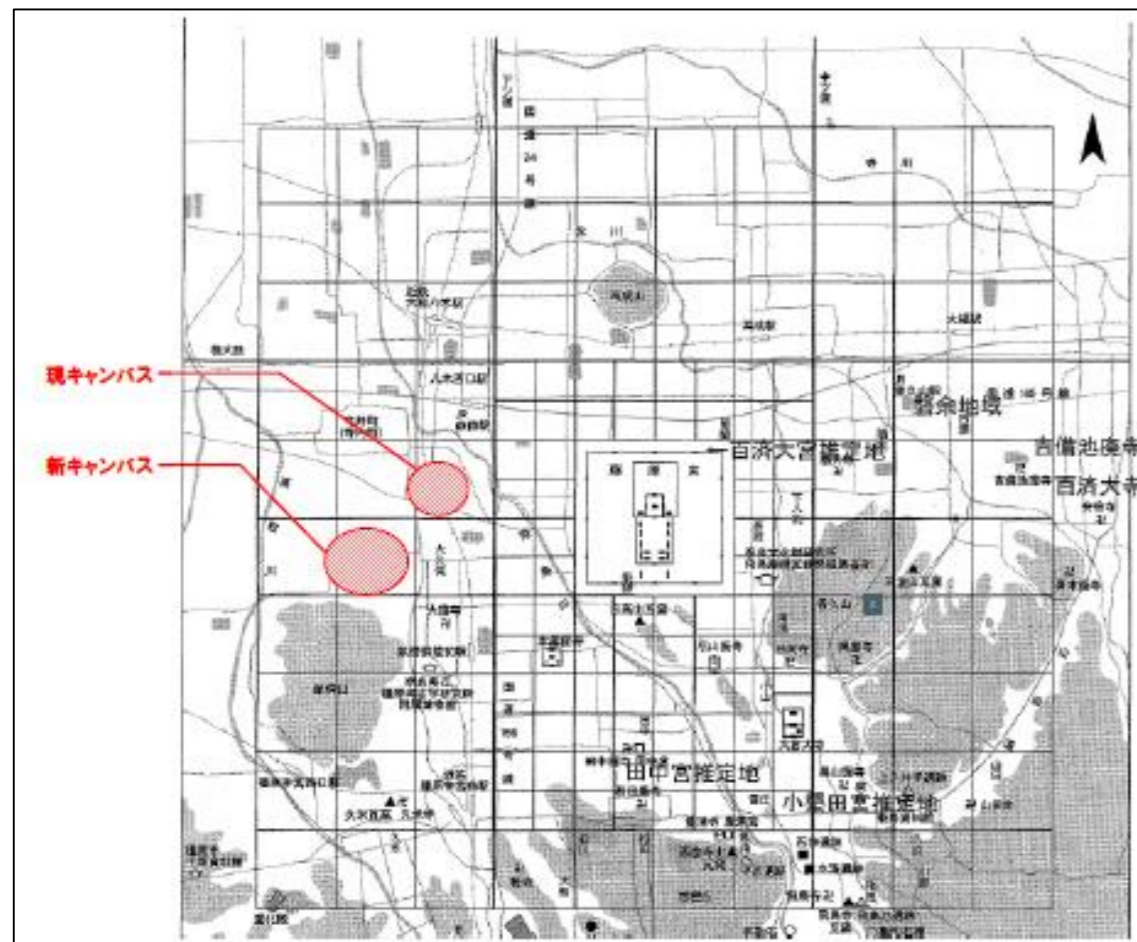
(https://maps.gsi.go.jp/#15/34.502949/135.788269/&base=pale&base_grayscale=1&ls=pale&disp=1&lcd=pale&vs=c1j0l0u0t0z0r0f1&d=vl) をもとに公立大学法人奈良県立医科大学が作成

現敷地では施設の老朽化・狭隘化が進んでいることから、現敷地から南西に約 1 km離れた、旧農業研究開発センター跡地に移転を予定している。





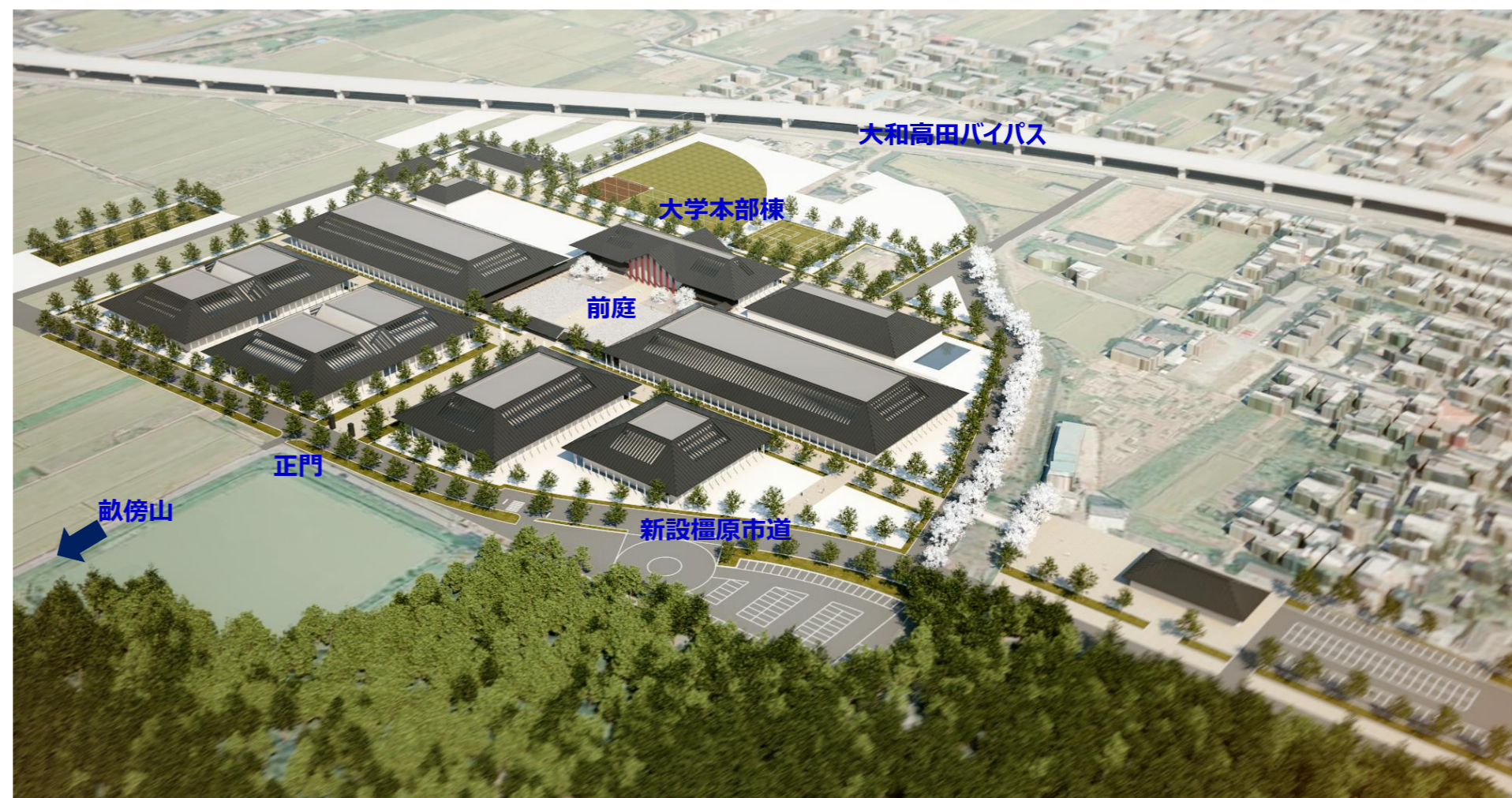
■新キャンパス



金子裕之. 飛鳥・藤原京と平城京:一七・八世紀の都と舒明王朝. 奈良女子大学21世紀COEプログラム報告集2007, vol.16, p.19-33. より

現敷地および新キャンパス予定地共に、日本最初の都城である藤原京の範囲内に存在する。奈良への愛着を醸成するキャンパスを目指し、将来像を体現する場、また、医学教育を実践する場にふさわしい姿「藤原京」をモチーフとしたゾーニング、デザインを取り入れることを想定しています。

【敷地南東側からの鳥瞰】



※このイメージは、今後の整備内容の具体化に向けた、たたき台として作成したものです。



■新キャンパス

【前庭から畝傍山を望む】



※このイメージは、今後の整備内容の具体化に向けた、たたき台として作成したものです。



■現キャンパス

【敷地南西側からの鳥瞰】



※このイメージは、今後の整備内容の具体化に向けた、たたき台として作成したものです。